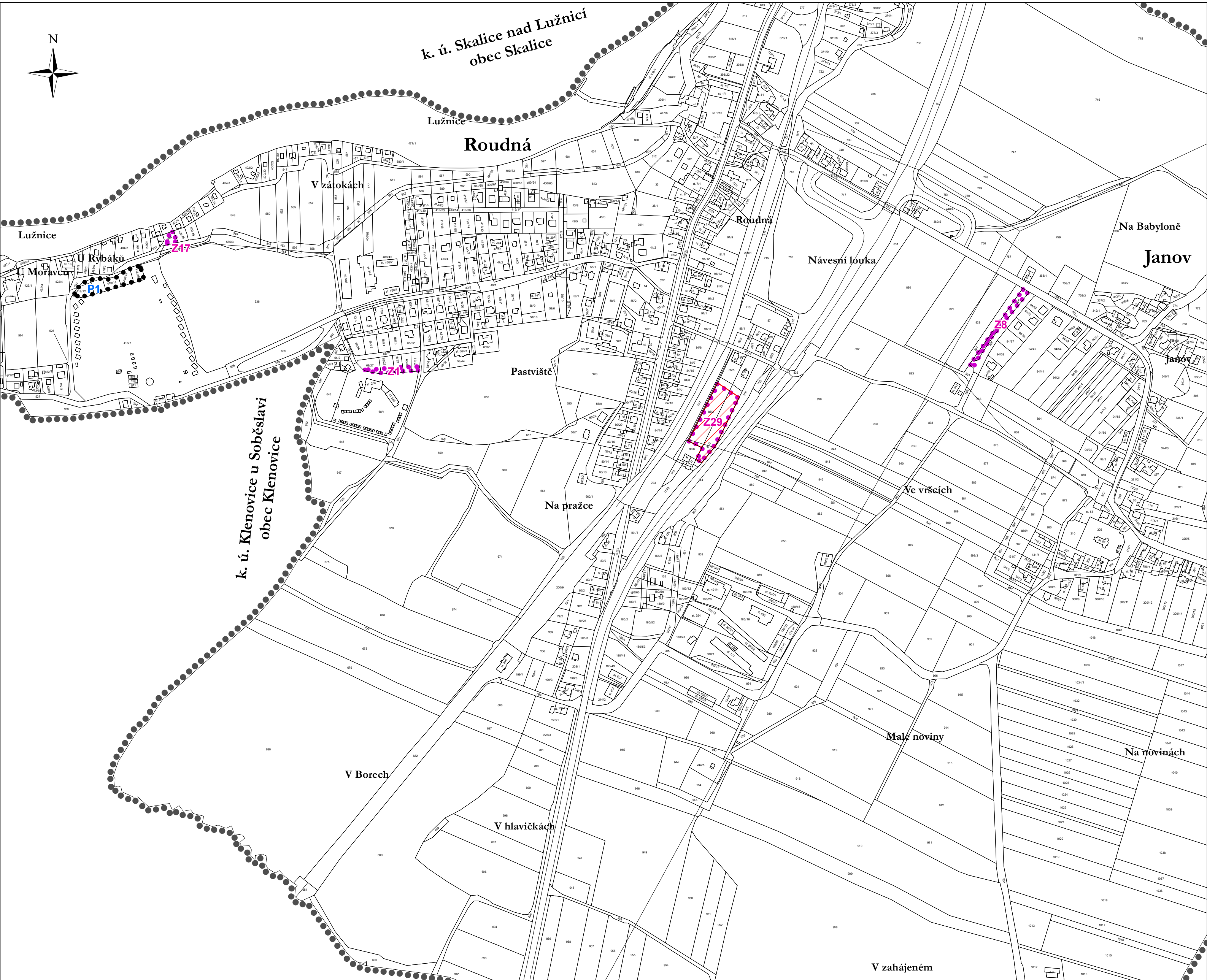


# výkres základního členění území změna č. 3 územního plánu Roudná



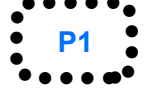
## Legenda



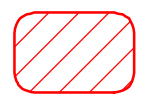
správní území obce



Z20 zastavitelné plochy



P1 plochy přestavby



plocha nebo koridor, v němž je rozhodování o změnách v území podmíněno zpracováním územní studie

## výkres základního členění území změna č. 3 územního plánu Roudná

Záznam o účinnosti	
vydávající správní orgán: <b>Zastupitelstvo obce Roudná</b>	datum nabytí účinnosti:
oprávněná úřední osoba pořizovatele jméno a příjmení: <b>Jolana Zahradková</b> funkce: <b>oprávněná úřední osoba pořizovatele</b> podpis:	otisk úředního razítka pořizovatele
jméno a příjmení: <b>Eva Kropáčková</b> funkce: <b>starostka obce Roudná</b> podpis:	
<b>Vlastimil Smítka</b> Vlastibor 21, 392 01 Soběslav	razítko projektant
datum vyhotovení: <b>srpen 2022</b>	
vypracoval: <b>Vlastimil Smítka</b>	
odpovědný projektant: <b>Vlastimil Smítka</b>	
číslo paré:	

