


výkres základního členění území








ÚPLNÉ ZNĚNÍ

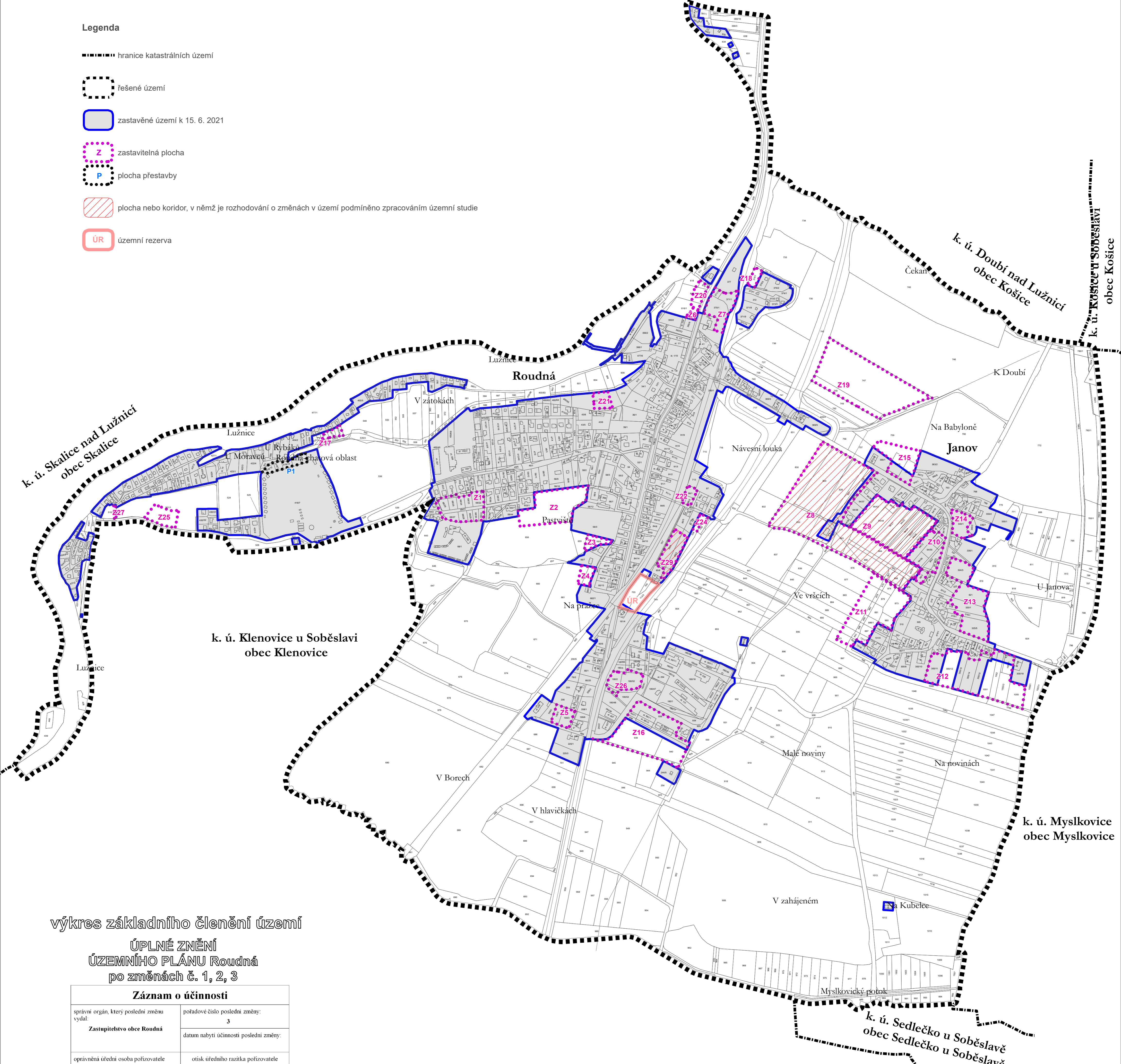
ÚZEMNÍHO PLÁNU Roudná

po změnách č. 1, 2, 3



Legenda

-  hranice katastrálních území
-  řešené území
-  zastavěné území k 15. 6. 2021
-  zastavitelná plocha
-  plocha přestavby
-  plocha nebo koridor, v němž je rozhodování o změnách v území podmíněno zpracováním územní studie
-  územní rezerva



výkres základního členění území

ÚPLNÉ ZNĚNÍ

ÚZEMNÍHO PLÁNU Roudná

po změnách č. 1, 2, 3

Záznam o účinnosti	
správní orgán, který poslední změnu vydal Zastupitelstvo obce Roudná	pořadové číslo poslední změny: 3 datum nabytí účinnosti poslední změny:
oprávněná úřední osoba pořizovatele jméno a příjmení: Jolana Zahradková funkce: oprávněná úřední osoba pořizovatele podpis:	otisk úředního razítka pořizovatele
jméno a příjmení: Eva Kropáčková funkce: starostka obce Roudná podpis:	

