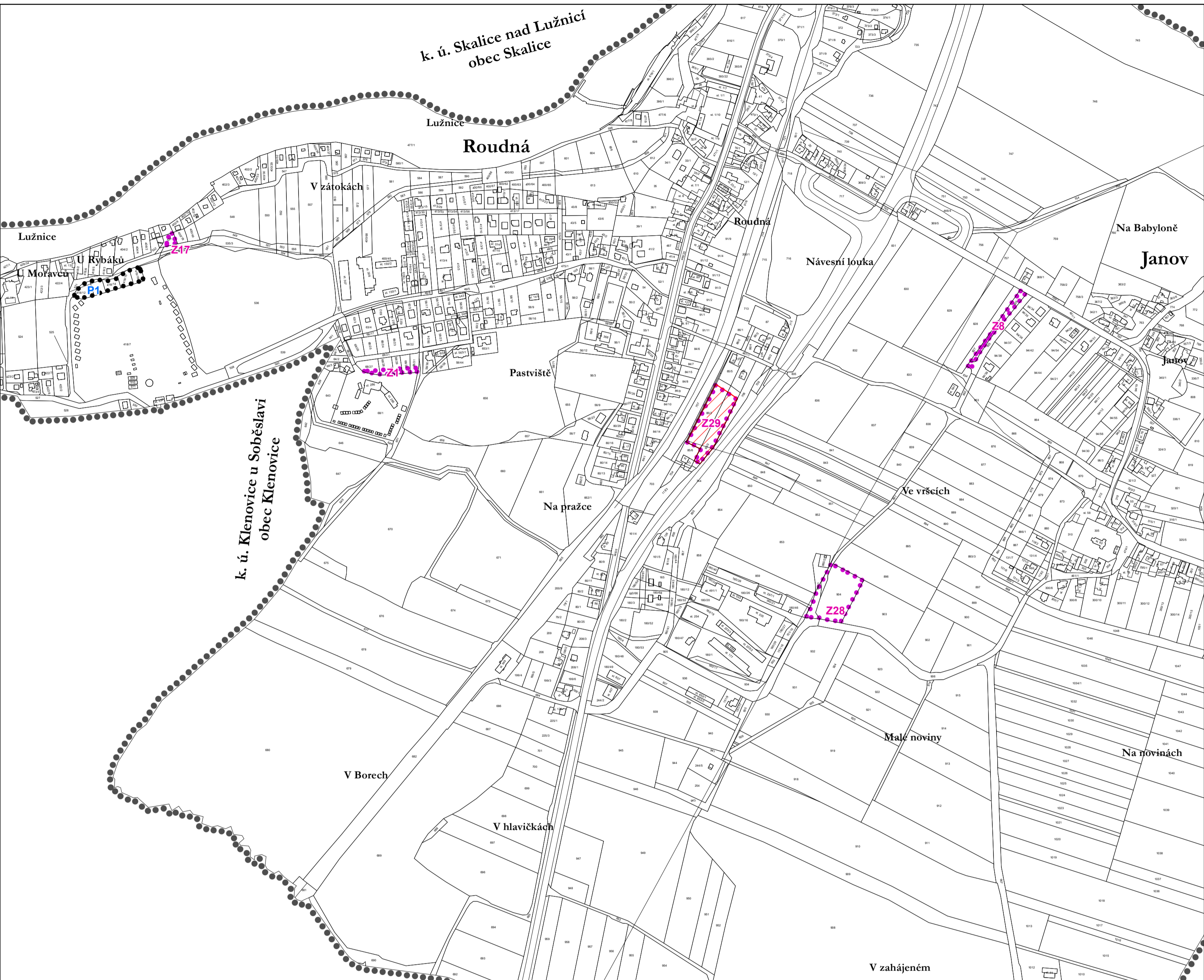


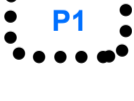



výkres základního členění území změna č. 3 územního plánu Roudná



Legenda

-  správní území obce
-  Z20 zastavitelné plochy
-  P1 plochy přestavby
-  plocha nebo koridor, v němž je rozhodování o změnách v území podmíněno zpracováním územní studie

výkres základního členění území změna č. 3 územního plánu Roudná

Záznam o účinnosti	
vydávající správní orgán: Zastupitelstvo obce Roudná	datum nabytí účinnosti:
oprávněná úřední osoba pořizovatele jméno a příjmení: Jolana Zahradková funkce: oprávněná úřední osoba pořizovatele podpis:	otisk úředního razítka pořizovatele
jméno a příjmení: Eva Kropáčková funkce: starostka obce Roudná podpis:	
Vlastimil Smítka Vlastibor 21, 392 01 Soběslav	razítko projektant
datum vyhotovení: květen 2022	
vypracoval: Vlastimil Smítka	
odpovědný projektant: Vlastimil Smítka	
číslo paré:	

