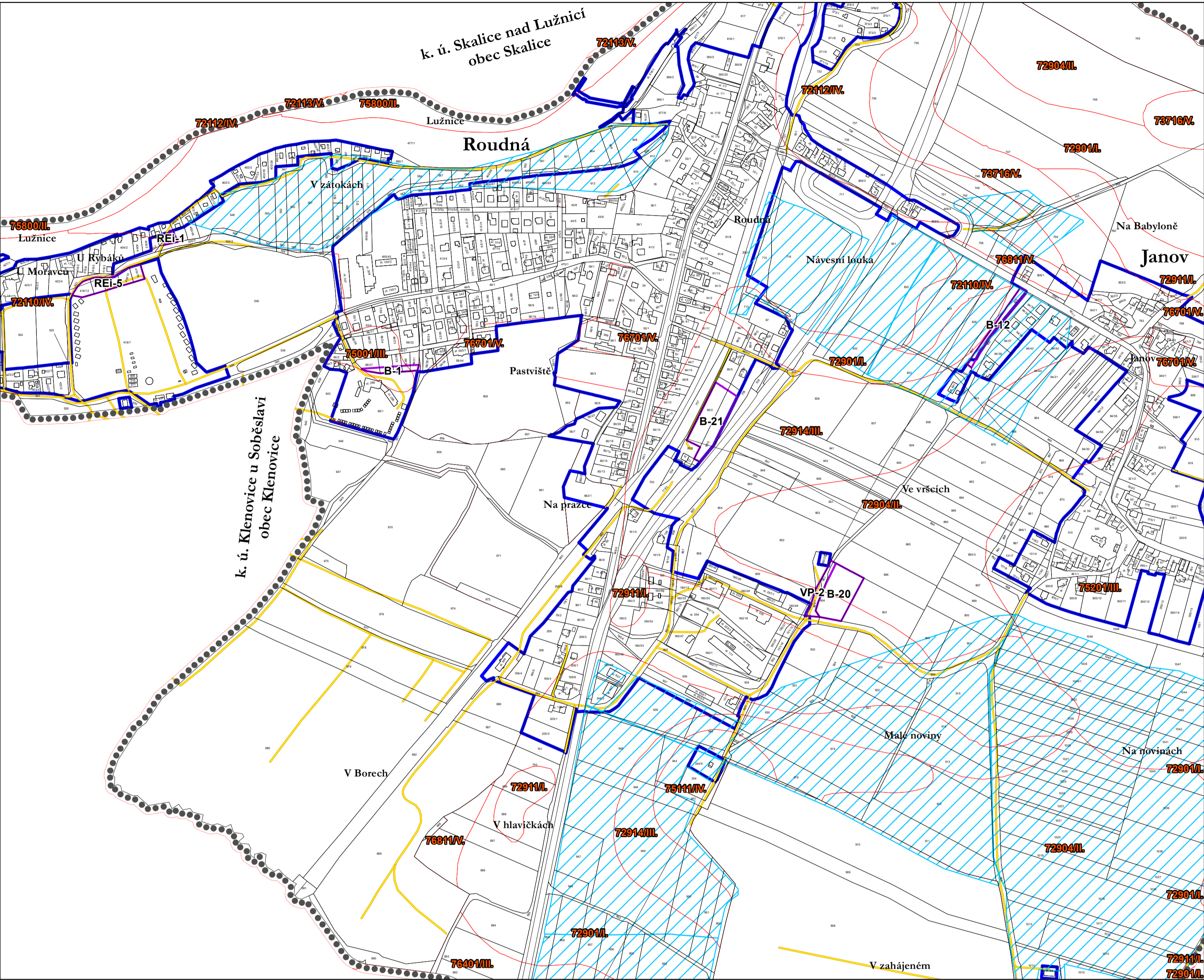


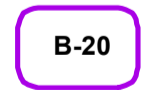
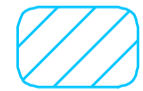




# výkres předpokládaných záborů půdního fondu odůvodnění změny č. 3 územního plánu Roudná



## Legenda

-  správní území obce
-  zastavěné území k 15. 6. 2021
-  B-20 plochy a koridory, na nichž se předpokládá zábor
-  investice do půdy za účelem zlepšení půdní úrodnosti
-  74700/III hranice tříd ochrany, včetně bonitovaných půdně ekologických jednotek
-  místní a účelová komunikace

## výkres předpokládaných záborů půdního fondu odůvodnění změny č. 3 územního plánu Roudná

|   |                    |
|---|--------------------|
| <b>Vlastimil Smitka</b><br>Vlastibř 21, 392 01 Soběslav | razítko projektant |
| datum vyhotovení: květen 2022                           |                    |
| vypracoval:<br>Vlastimil Smitka                         |                    |
| odpovědný projektant:<br>Vlastimil Smitka               |                    |
| číslo paré:   |                    |

