






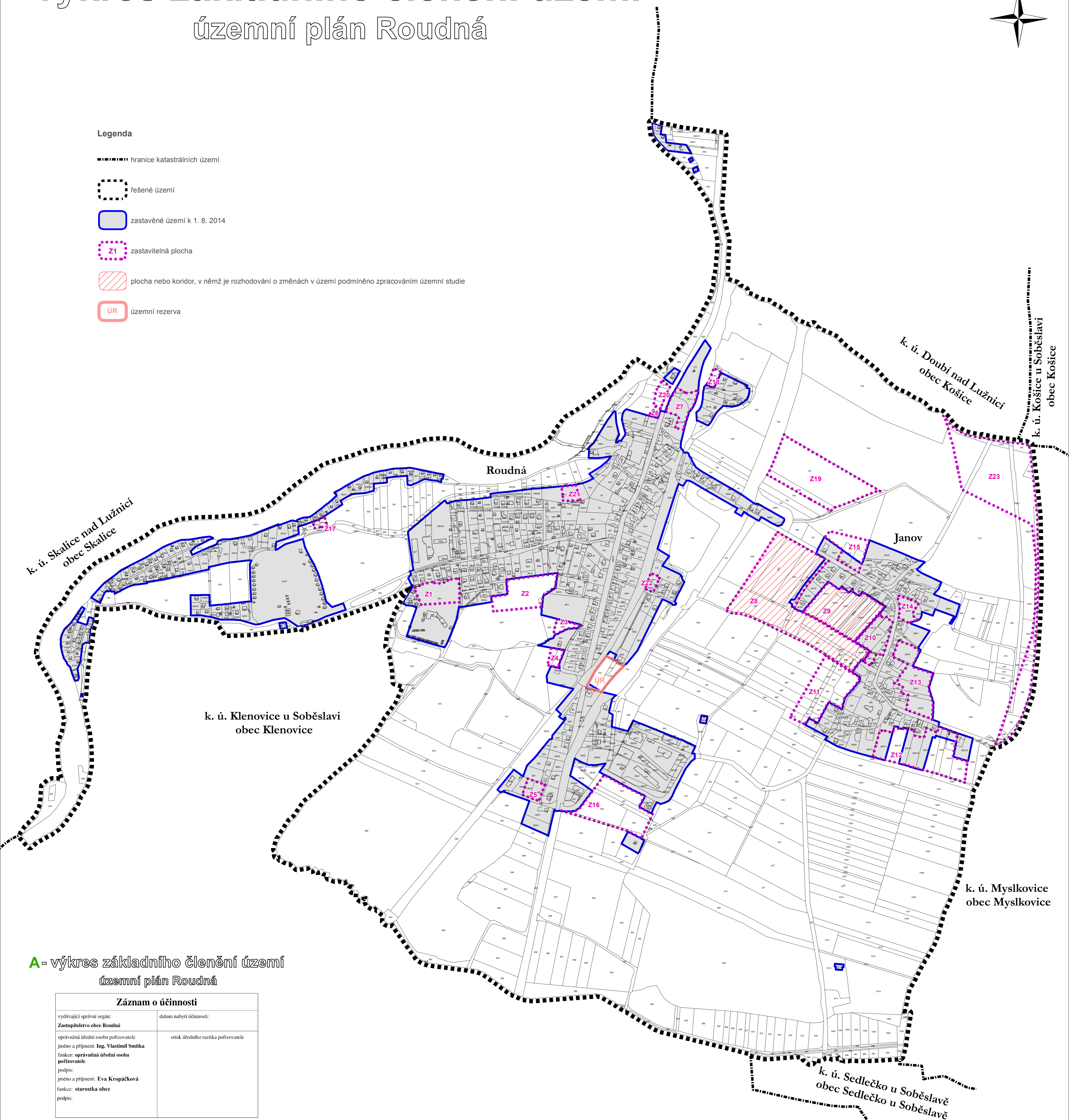


výkres základního členění území územní plán Roudná



Legenda

-  hranice katastrálních území
-  řešené území
-  zastavěné území k 1. 8. 2014
-  zastavitelná plocha
-  plocha nebo koridor, v němž je rozhodování o změnách v území podmíněno zpracováním územní studie
-  územní rezerva



A - výkres základního členění území územní plán Roudná

Záznam o účinnosti	
vydávající správní orgán: Zastupitelstvo obce Roudná	datum nabytí účinnosti:
oprávněná úřední osoba pořizovatele jméno a příjmení: Ing. Vlastimil Smitka funkce: oprávněná úřední osoba pořizovatele	otisk úředního razítka pořizovatele
podpis: jméno a příjmení: Eva Kropáčková funkce: starostka obce	
UPLAN S.R.O. Vlastibof 21, 392 01 Soběslav	razítko projektant
datum vyhotovení: červen 2015	
vypracoval: Ing. Vlastimil Smitka Ing. Vlasta Brůčková	
odpovědný projektant: Ing. arch. Jaroslav Poláček	
číslo paré:	

